

Plan d'aménagement local

Dossier d'affectation

Plan du dosage des fonctions - Légende Sitecof


Documents adoptés


Version: v.f.


Date: 04.06.2024



Format: A4

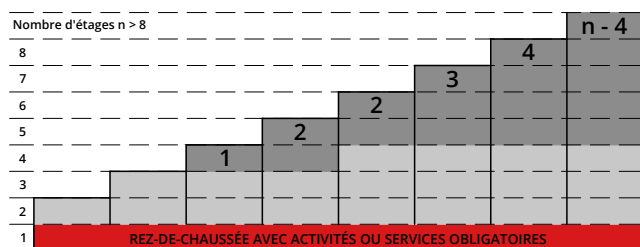
Échelle: -



 Fronts de rue le long desquels le rez-de-chaussée doit obligatoirement être destiné aux activités

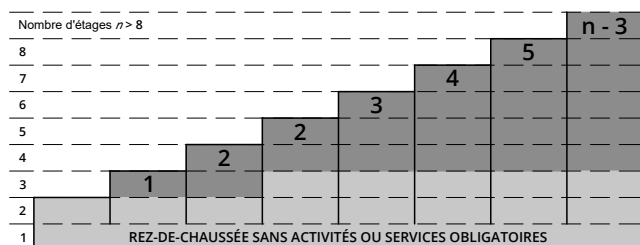
 Aire urbaine à laquelle s'appliquent les règles de la répartition des fonctions dans la zone de ville IV (ZV IV)

 Aire urbaine à laquelle s'appliquent les règles de la répartition des fonctions dans les zones de ville I, II et III (ZV I, ZV II et ZV III)


 Libre choix  De 1 à n - 4, le nombre minimum d'étages (position indicative) à réserver à l'habitation pour les bâtiments avec le rez-de-chaussée destiné obligatoirement aux activités ou aux services




 Libre choix  De 1 à n - 3, le nombre minimum d'étages (position indicative) à réserver à l'habitation pour les bâtiments sans le rez-de-chaussée destiné obligatoirement aux activités ou aux services



Information indicative

 Périmètres des plans d'aménagement de détail (PAD)

 Périmètres des plans d'affectation cantonal (PAC)