

Plan d'aménagement local Dossier d'affectation

Plan de protection environnementale - Légende Sitecof

Documents adoptés


Version: v.f.


Date: 04.06.2024


Format: A4


Échelle: -


Boisements hors-forêt


 *Arbres à protéger* Sur l'ensemble du territoire communal les arbres d'une circonférence égale ou supérieure à 65 cm sont protégés (cf. RCU)

 Bosquet protégé en zone à bâtir


 Périmètre de protection de valeurs paysagères en milieu urbain

 Périmètre de protection de valeurs paysagères du Stadtberg

 Allée d'arbres protégée


 Arbre protégé

Autre contenu


 Prairie et pâturage sec d'importance nationale


 Corridor à faune

 Espace réservé aux eaux (ERE)  Limites de construction de l'ERE


 Site de reproduction de batraciens d'importance locale

Informations indicatives


 Site pollué (exploitation)


 Site pollué (stockage)

 Site pollué (tir)

 Zone de protection des eaux souterraines provisoire

 Réserve naturelle cantonale du Lac de Pérolles

 Réserve d'oiseaux d'eau et de migrateurs d'importance internationale et nationale

 Cours d'eau naturel