






PLAN DES LIMITES DE CONSTRUCTION ET DES ALIGNEMENTS

-  LIMITE DE CONSTRUCTION MAINTENUE OU NOUVELLE
-  ALIGNEMENT MAINTENU OU NOUVEAU
-  ALIGNEMENT SOUS ARCADE
-  LIMITE FORESTIERE
-  AXE DE ROUTE



Système d'
Information du
Territoire de la
Commune de
Fribourg

Commune de Fribourg
Secteur du cadastre
Rue Joseph-Piller 7
1700 Fribourg

Tél. ++41 26 3517533
cadastre@ville-fr.ch

Fribourg, le 19.09.2017 - VDF/AP