
















PLAN DU SITE

-  BATIMENT PROTEGE DU DEGRE I EN ZONE A BATIR
-  BATIMENT DU DEGRE II EN ZONE A BATIR
-  BATIMENT PROTEGE HORS ZONE A BATIR
-  BATIMENT HORS ZONE A BATIR SOUMIS A UNE PROTECTION ACCRUE
-  FRONT DE RUE PROTEGE
-  SECTEUR SUBORDONNE A DES MESURES D'HARMONISATION AVEC ENSEMBLE URBANISTIQUE PROTEGE
-  SECTEUR SOUMIS A UNE REDUCTION DE LA HAUTEUR DES BATIMENTS PAR RAPPORT A LA REGLE DE LA ZONE
-  NOMBRE MAXIMUM DE NIVEAU
-  NOMBRE MAXIMUM DE NIVEAU, DONT UN COMBLE OU ATTIQUE OBLIGATOIRE
-  SECTEUR DE PROTECTION DU PLAN EN DAMIER
-  SITE ARCHEOLOGIQUE
-  RESERVE NATURELLE
-  PROTECTION DE VALEURS PAYSAGERES EN MILIEU URBAIN
-  PERIMETRE DE PROTECTION DES ARBRES
-  ARBRE, ALLEE OU HAIE A MAINTENIR