























# PLAN DES ZONES

	ZA	ZONE SANS AFFECTATION
	ZA I	ZONE D'ACTIVITES I
	ZA II	ZONE D'ACTIVITES II
	ZCIG I	ZONE DE CONSTRUCTIONS D'INTERET GENERAL I
	ZCIG II	ZONE DE CONSTRUCTIONS D'INTERET GENERAL II
	ZCIG III	ZONE DE CONSTRUCTIONS D'INTERET GENERAL III
	ZF	ZONE FORESTIERE
	ZPN	ZONE DE PROTECTION DE LA NATURE
	ZPU	ZONE DE PLACE URBAINE
	ZRU I	ZONE RESIDENTIELLE URBAINE A FAIBLE DENSITE
	ZRU II	ZONE RESIDENTIELLE URBAINE A MOYENNE DENSITE
	ZRU III	ZONE RESIDENTIELLE URBAINE A FORTE DENSITE
	ZRPAD	ZONE REGIE PAR UN PLAN D'AMENAGEMENT DE DETAIL (PAD)
	ZUPAD	ZONE A URBANISER PAR UN PLAN D'AMENAGEMENT DE DETAIL
	ZV I	ZONE DE VILLE I
	ZV II	ZONE DE VILLE II
	ZV III	ZONE DE VILLE III
	ZV IV	ZONE DE VILLE IV + PERIMETRE H. MAX. BATIMENTS
	ZVIG	ZONE VERTE D'INTERET GENERAL
	ZVPP	ZONE VERTE DE PROTECTION DU PAYSAGE
		LIMITE ZRPAD AVEC N° PAD
		LIMITE ZUPAD AVEC N° PAD